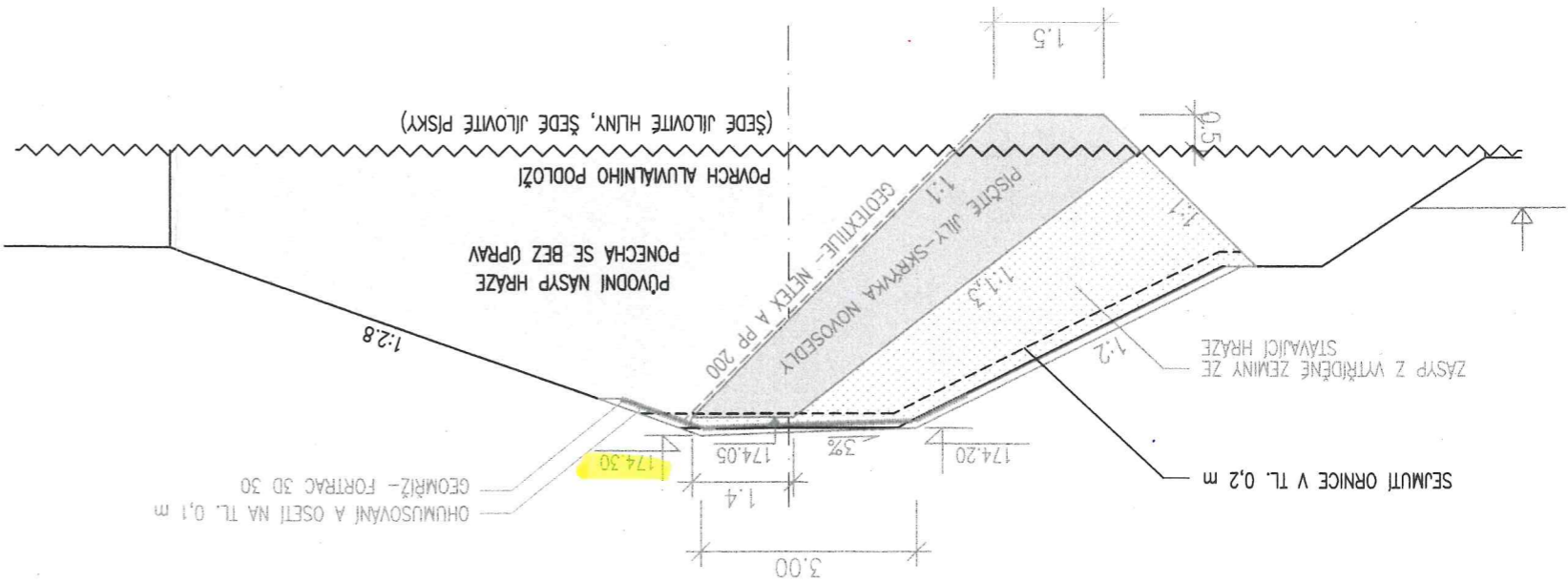
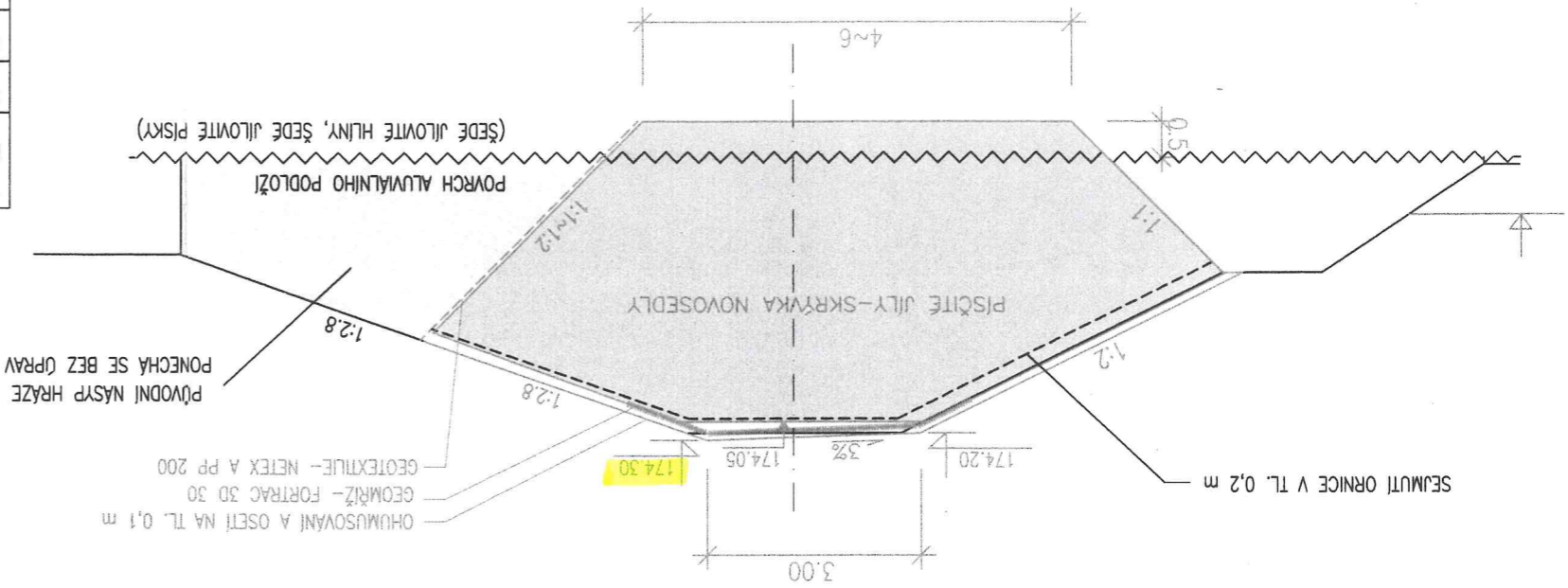


VZOROVÝ PŘÍČNÝ PROFIL, TYP A – VE VOLNÉ TRATI  
km hráze 0.6876 – 0.910  
km hráze 0.000 – 0.6676




VZOROVÝ PŘÍČNÝ PROFIL, TYP B – V MÍSTĚ KŘÍŽENÍ S BETONOVÝMI OBJEKTY  
km hráze 0.9190 – 0.9265  
km hráze 0.6726 – 0.6826



Výškový systém : Balt p.v., kótováno v m

VYPRACOVAL		Ing. Vít Rainer	Ing. Vít Rainer	ZODP. PROJEKTANT	Ing. Stanislav Zatecký	VEDOUČÍ ÚTVARU	Ing. Stanislav Holomek	INVESTOR		ČR - ZVHS OPM, se sídlem Hlínky 60, 603 00 Bmo		MÍSTO STAVBY		LITOBRAŤSKÝ POTOK, km 0,000 - 0,966		AKCE		LITOBRAŤSKÝ POTOK		SO 1.1 - PRAVOBŘEŽNÍ HRÁZ		VZOROVÉ PŘÍČNÉ PROFILY		PŘÍLOHA	
FORMÁT		2 x A4		DATUM		03 / 2007		STUPĚŇ		DSP		PROJEKT Č.		P 377 / 06		ARCHIVNÍ Č.		1894 / 403		MĚŘÍTKO		1 : 100		C.5	
ČÍSLO PŘÍLOHY		C.5		C.5		C.5		C.5		C.5		C.5		C.5		C.5		C.5		C.5		C.5		C.5	

VODNÍ DLA – TBD a.s.		Pracoviště Bmo : Okružní 29a, 638 00 Bmo Tel.: 545222434 Fax: 545222642 www.vdtbd.cz	
----------------------	--	--	--

	
---	--

768 24 Hlínky, Kroměřížská 134  
Bovina, a.s.  
ICO 64508510 DIČ CZ64508510  
768 24 Hlínky, Kroměřížská 134  
Bovina, a.s.  
ICO 64508510 DIČ CZ64508510